


## Wszystkich Świętych - organizacja ruchu



[1]

W związku ze zbliżającymi się Wszystkimi Świętymi zmieniona zostanie w tym okresie organizacja ruchu w okolicy koszalińskiego cmentarza. Zmiany dotyczą organizacji ruchu na ulicach Gnieźnieńskiej, Strażackiej, Kamieniarskiej i Paderewskiego od 30 października do 2 listopada br.

**Od godz. 5.00**

**31 października**

**do godz. 12.00**

**2 listopada**

1. Do 30 km/h ograniczona zostaje prędkość na ul. Gnieźnieńskiej od ul. Komunalnej do ul. Diamentowej oraz na ulicach Kamieniarskiej i Strażackiej.
2. Na ul. Gnieźnieńskiej od ronda Solidarności do bram cmentarza obowiązuje zakaz zatrzymywania pojazdów – wyjątkiem będą okolice wjazdu na teren cmentarza, gdzie możliwe będzie zatrzymanie samochodu, by wysadzić pasażerów.
3. Na ul. Gnieźnieńskiej – od ul. Hallera do ul. Diamentowej wydzielony zostanie jeden pas ruchu na parkowanie samochodów.
4. W okolicy cmentarza możliwe będzie zaparkowanie samochodu na ul. Paderewskiego (wokół Atrium i Castoramy).
5. Wjazd na parking naprzeciwko bramy cmentarza zostanie ograniczony do pojazdów osób niepełnosprawnych.
6. Wjazd na ul. Kamieniarską, także dla osób niepełnosprawnych, odbywać się będzie od ul. Połczyńskiej, wjazd od ul. Gnieźnieńskiej będzie ograniczony.

### Terminy

Ograniczenie parkowania na parkingu Gnieźnieńska/Kamieniarska – 26-29 października.

Zamknięcie ul. Kamieniarskiej i parkingu Gnieźnieńska/Kamieniarska – od godz. 5.00 30 października do godz. 12.00 2 listopada

**MZK**



1. Przystanek dla wysiadających będzie na placu między ul. Strażacką i Kamieniarską. Zlikwidowany tam będzie postój taxi.
2. Przystanek dla wsiadających znajdować się będzie przy Castoramie.
3. W okolicy cmentarza zainstalowane zostaną tablice informacyjne o lokalizacji przystanków.
4. Szczegółowy rozkład jazdy podany zostanie na początku przyszłego tygodnia.

### **Kwesta na rzecz Hospicjum**

Odbędzie się przy bardzo ograniczonej liczbie kwestujących. Z kwesty wyłączone będą osoby niepełnoletnie.

Klikając w załączniki w osobnych oknach otworzą się dwie mapy przedstawiające organizację ruchu w Koszalinie.

### **Załącznik:**

-  [Mapa przedstawiająca organizację ruchu w Koszalinie podczas Wszystkich Świętych](#) [2] (411.62 KB)
-  [Mapa przedstawiająca organizację ruchu w Koszalinie podczas Wszystkich Świętych](#) [3] (412.55 KB)

- [More news](#) [4]
- [Archive](#) [5]

---

**Source URL:** <https://www.koszalin.pl/en/node/7319>

### **Links**

- [1] [https://www.koszalin.pl/sites/default/files/field/image/wszystkich\\_swietych\\_www.jpg](https://www.koszalin.pl/sites/default/files/field/image/wszystkich_swietych_www.jpg)
- [2] [https://www.koszalin.pl/sites/default/files/attachment/organizacja\\_ruchu\\_1-11-\\_1.jpg](https://www.koszalin.pl/sites/default/files/attachment/organizacja_ruchu_1-11-_1.jpg)
- [3] [https://www.koszalin.pl/sites/default/files/attachment/organizacja\\_ruchu\\_1-11-\\_2.jpg](https://www.koszalin.pl/sites/default/files/attachment/organizacja_ruchu_1-11-_2.jpg)
- [4] <https://www.koszalin.pl/en/aktualnosci>
- [5] <https://www.koszalin.pl/en/archiwum>