

MAPA KOSZALIŃSKICH MURALI



Mapa Koszalińskich Murali Koszalin 2021

Koncepcja i realizacja: Wydział Kultury i Spraw Społecznych Urzędu Miejskiego w Koszalinie

Projekt okładki, layout, skład: Łukasz Waberski

Zdjęcia: Natalia Sulima, Bartosz Czaja

Copyright © by Urząd Miejski w Koszalinie

Wszelkie prawa zastrzeżone

Wydawca: Urząd Miejski w Koszalinie, ul. Rynek Staromiejski 6-7, 75-007
Koszalin/koszalin.pl

Wydawnictwo dostępne jest również w wersji pdf na stronie: koszalin.pl

Kopiowanie, rozpowszechnianie, przedruk i publikacja informacji zawartych w niniejszym wydawnictwie, w jakiegokolwiek formie, również elektronicznej, do celów komercyjnych i prywatnych, bez zgody wydawcy i autorów tekstów oraz bez podania źródła pochodzenia jest zabronione. Zdjęcia i inne elementy składające się na układ graficzny stron, chronione są prawem autorskim.



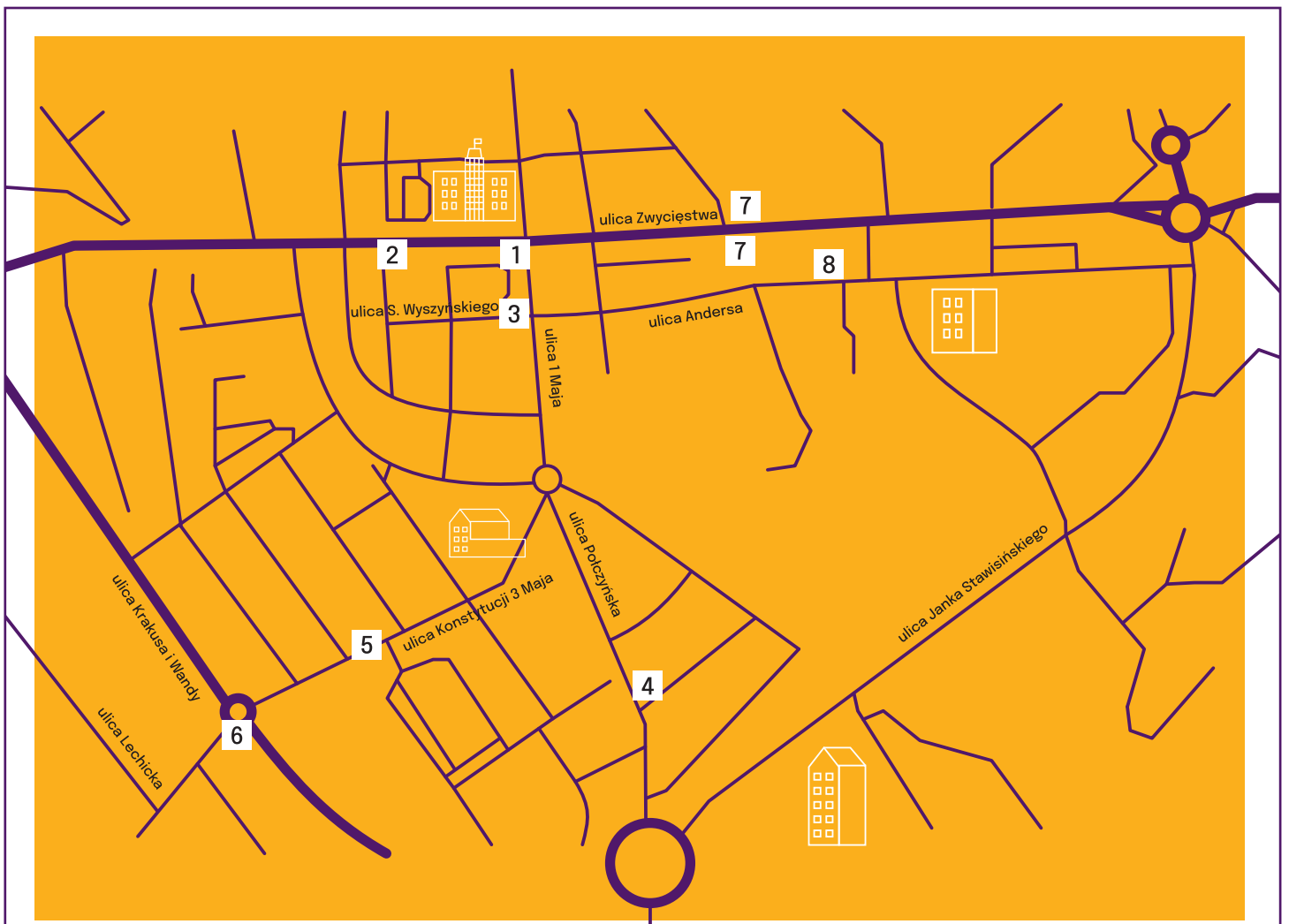


















Podmalówka czyli wstęp.

„Kultura w przestrzeni. Przestrzeń dla kultury” – pod takim hasłem miał się odbyć w 2020 roku III Koszaliński Kongres Kultury. Tworząc jego założenia merytoryczne za cel postawiono sobie „inventaryzację” miejskiej przestrzeni przyjaznej kulturze. Chcieliśmy wspólnie ze środowiskiem skupionym wokół instytucji kultury, organizacji pozarządowych działających w tej sferze, artystami, animatorami i innymi mieszkańcami naszego miasta stworzyć listę ważnych dla kultury miejsc na mapie Koszalina. Założeniem było wskazanie zarówno tych cieszących się największą popularnością w kontekście uczestnictwa w kulturze, jak i takich, które zdaniem mieszkańców mają potencjał do organizacji wydarzeń kulturalnych. Ze względu na stan epidemii III KKK został odwołany, jednak postanowiliśmy zrealizować część „kongresowych” założeń. Podsumowaliśmy i sfotografowaliśmy murale i prace w technice sgraffito, które zlokalizowane są na terenie miasta. Mapa Koszalińskich Murali będzie miała charakter otwarty. Istnieje prawdopodobieństwo, że nie dotarliśmy do wszystkich prac, zakładamy także powstawanie nowych. Wraz z publikacją w Internecie zachęcamy wszystkich mieszkańców do obserwacji najbliższej przestrzeni i zgłaszania nowych lokalizacji.

Legenda	 Autor / Autorka
	 Lokalizacja





 <p>1</p> <p>Anna Waluś  róg ulicy 1 Maja i ulicy Zwycięstwa / brama wejściowa</p>	 <p>5</p> <p>Grupa Most Blunted  ulica Konstytucji 3 Maja 29 / Żłobek „Jacek i Agatka”</p>
 <p>2</p> <p>Medina May / Sebastian Krupiński  ulica Laskonogiego 5 / brama wejściowa od strony Katedry</p>	 <p>6</p> <p>Donut Studio  Skrzyżowanie ulic Krakusa i Wandy i Lechickiej</p>
 <p>3</p> <p>Cukin / Tomasz Żuk  ulica Wyszyńskiego 2</p>	 <p>7</p> <p>Cukin / Tomasz Żuk  Park Ksiąząt Pomorskich / dwie strony wejścia do tunelu od ulicy Andersa</p>
 <p>4</p> <p>Cukin / Tomasz Żuk  Skrzyżowanie ulic Polczyńska i Płowce</p>	 <p>8</p> <p>Grupa Most Blunted  Skrzyżowanie ulic Andersa i placu Wolności</p>



Anna Waluś
FB / @aniarti.art
IG / @walus.ania

1



róg ulicy 1 Maja i ulicy Zwycięstwa / brama wejściowa



Medina May / Sebastian Krupiński
IG / @medina_m_a_y
WWW / krupinski.carbonmade.com

2



ulica Laskonogiego 5 / brama wejściowa
od strony Katedry



Cukin / Tomasz Żuk
FB / @cukin.koszalin
IG / @cukin_art

3



ulica Wyszyńskiego 2



Cukin / Tomasz Żuk
FB / @cukin.koszalin
IG / @cukin_art

4



Skrzyżowanie ulic Połczyńska i Płowce



Grupa Most Blunted
FB / @mostbluntedcrew

5



ulica Konstytucji 3 Maja 29 / Żłobek „Jacek i Agatka”



Donut Studio
FB / @donutstudiomuralevent
WWW / donutstudio.pl

6



Skrzyżowanie ulic Krakusa i Wandy i Lechickiej



Cukin / Tomasz Żuk
FB / @cukin.koszalin
IG / @cukin_art

7



Park Książąt Pomorskich /
dwie strony wejścia do tunelu
od ulicy Andersa

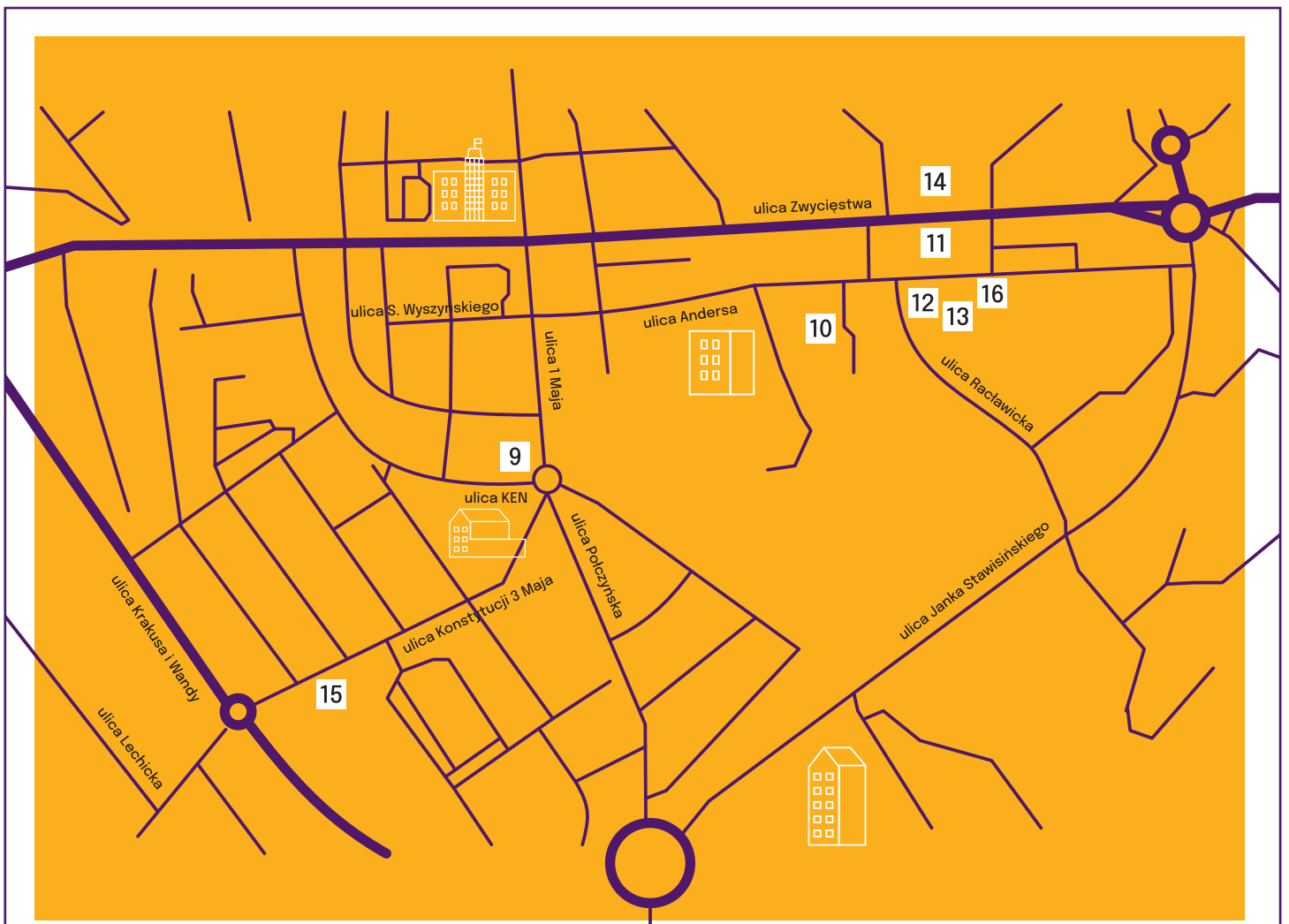



Grupa Most Blunted
FB / @mostbluntedcrew

8





Skrzyżowanie ulic Andersa i placu Wolności



 Cukin / Tomasz Żuk
 ulica 1 Maja 44



9



 Maciej Mazurkiewicz
 skrzyżowanie ulic Andersa i Racławickiej / Trafostacja



13



 Grupa Most Blunted
 ulica Pocztowa, Klub „Big One”



10



 Cukin / Tomasz Żuk
 ulica Zwycięstwa 109



14



 Cukin / Tomasz Żuk
 plac Wolności



11



 Cukin / Tomasz Żuk
 ulica Konstytucji 3 Maja



15



 Maciej Mazurkiewicz
 skrzyżowanie ulic Andersa i Racławickiej / Trafostacja

12



 Gabriel Kamiński
 ulica Andersa 28, Zespół Szkół numer 1

16



Cukin / Tomasz Żuk
FB / @cukin.koszalin
IG / @cukin_art

9



ulica 1 Maja 44



Grupa Most Blunted
FB / @mostbluntedcrew

10



ulica Pocztowa, Klub „Big One”



Cukin / Tomasz Żuk
FB / @cukin.koszalin
IG / @cukin_art

11



plac Wolności



Maciej Mazurkiewicz
FB / @DruklinPracownia

12



skrzyżowanie ulic Andersa i Raławickiej / Trafostacja



Maciej Mazurkiewicz
FB / @DruklinPracownia

13



skrzyżowanie ulic Andersa i Raclawickiej / Trafostacja



Cukin / Tomasz Żuk
FB / @cukin.koszalin
IG / @cukin_art

14



ulica Zwycięstwa 109



Cukin / Tomasz Żuk
FB / @cukin.koszalin
IG / @cukin_art

15



ulica Konstytucji 3 Maja

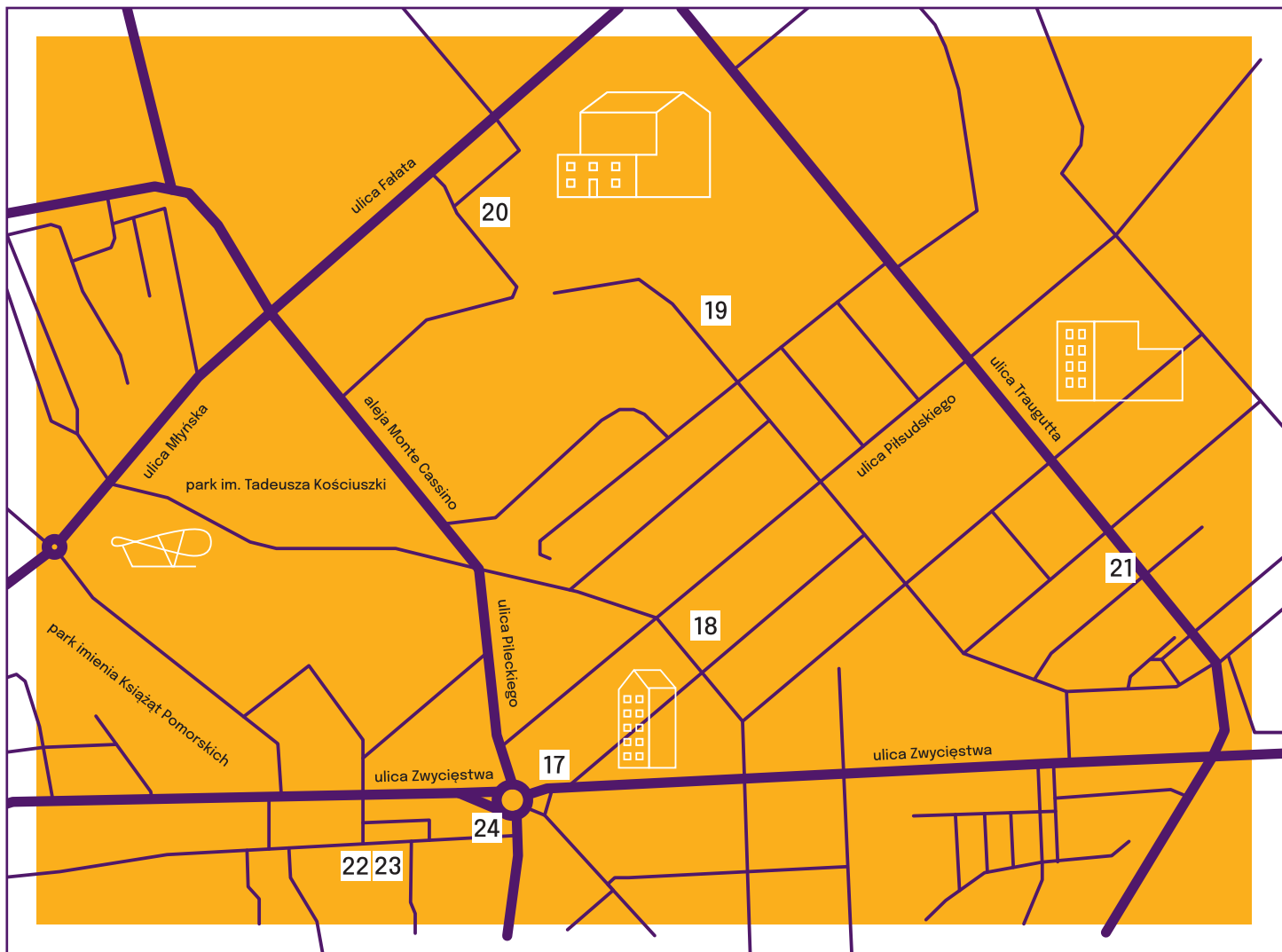


Gabriel Kamiński

16



ulica Andersa 28, Zespół Szkół numer 1






17



 Cukin / Tomasz Żuk
 ulica Zwycięstwa 135

21




 Maciej Mazurkiewicz i Kamil Czajka
 skrzyżowanie ulic Traugutta i Zgoda



18




 Dawid Wojda „Dejart”
 ulica Piłsudskiego - Park Jacka i Agatki



22




 Adam Grzęda
 ulica Andersa 28, Zespół Szkół numer 1



19



 Maciej Mazurkiewicz i Kamil Czajka
 ulica Sportowa 36

23




 Andrzej Ciesielski
 ulica Andersa 28, Zespół Szkół numer 1



20



 Andrzej Baryżewski
 Zespół Państwowych Szkół Muzycznych,
 ulica Fałata 32

24



 Grupa Most Blunted,
 projekt: Grzegorz Otulakowski
 Rondo Stawisińskiego



Cukin / Tomasz Żuk
FB / @cukin.koszalin
IG / @cukin_art

17



ulica Zwycięstwa 135



Dawid Wojda „Dejart”
FB / @dejartdesign

18



ulica Piłsudskiego - Park Jacka i Agatki



Maciej Mazurkiewicz i Kamil Czajka
FB / @DruklinPracownia

19



ulica Sportowa 36



Andrzej Baryżewski

20



Zespół Państwowych Szkół Muzycznych, ulica Fałata 32



21



Maciej Mazurkiewicz i Kamil Czajka
FB / @DruklinPracownia



skrzyżowanie ulic Traugutta i Zgoda



22



Adam Grzęda



ulica Andersa 28, Zespół Szkół numer 1



23



Andrzej Ciesielski



ulica Andersa 28, Zespół Szkół numer 1



24





Grupa Most Blunted, projekt: Grzegorz Otulakowski
FB / @mostbluntedcrew





Rondo Stawisińskiego



-  Grupa Most Blunted
-  ściana boczna dworca PKS

25



-  Grupa Most Blunted
-  skrzyżowanie ulicy Niepodległości i alei Armii Krajowej



29




-  Donut Studio
-  róg alei Armii Krajowej i ulicy Dworcowej



26



-  Cukin / Tomasz Żuk
-  Sportowa Dolina



30



-  Autor nieznany
-  ulica Jana z Kolna 7



27



-  Piotr „Tuse” Jaworski
-  ulica Morska 23



31



-  Plastycy z Przedsiębiorstwa Sztuk Plastycznych w Szczecinie, małżeństwo Zawojscy, projekt: Jerzy Fedorowicz
-  Dworzec PKP

28



-  Cukin / Tomasz Żuk
-  przejście podziemne przy PKP

32



25



Grupa Most Blunted
FB / @mostbluntedcrew



ściana boczna dworca PKS



26



Donut Studio
FB / @donutstudiomuralevent
WWW / donutstudio.pl



róg alei Armii Krajowej i ulicy Dworcowej



27



Autor nieznany



ulica Jana z Kolna 7



28



Plastycy z Przedsiębiorstwa Sztuk Plastycznych
w Szczecinie, małżeństwo Zawojscy,
projekt: Jerzy Fedorowicz



Dworzec PKP



Grupa Most Blunted
FB / @mostbluntedcrew

29



skrzyżowanie ulicy Niepodległości
i alei Armii Krajowej



Cukin / Tomasz Żuk
FB / @cukin.koszalin
IG / @cukin_art

30



Sportowa Dolina



Piotr „Tuse” Jaworski
IG / @tuse77
WWW / tuse.pl

31



ulica Morska 23

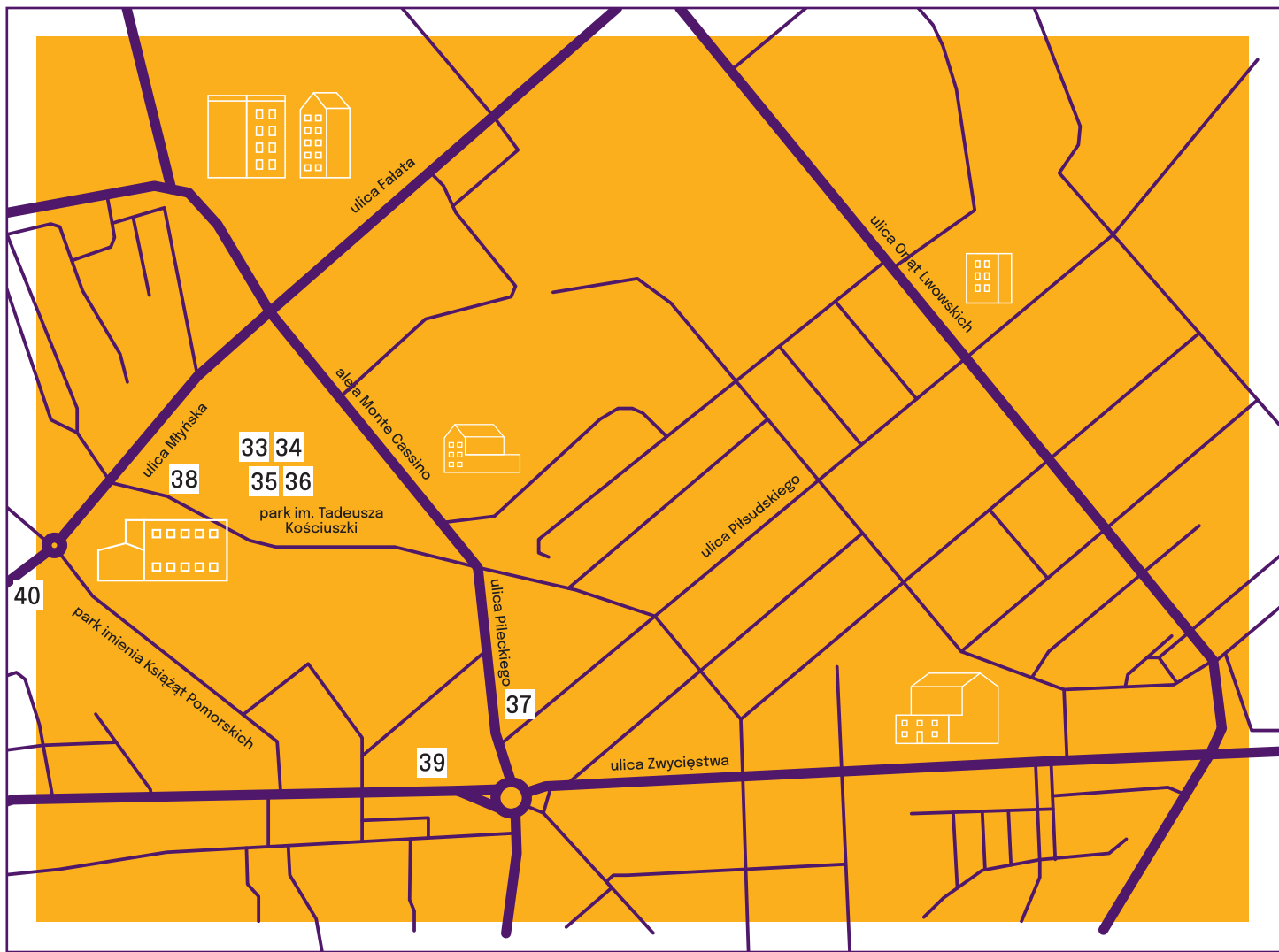


Cukin / Tomasz Żuk
FB / @cukin.koszalin
IG / @cukin_art

32



przejście podziemne przy PKP



33

📍 Andrzej Dąbrowski
Koszalińska Biblioteka Publiczna,
plac Polonii 1, Fonoteka



37

📍 Ania Waluś
ulica Piłsudskiego 13



34

📍 Maria Kozłowska - Panek
Koszalińska Biblioteka Publiczna,
plac Polonii 1, Czytelnia regionalna



38

📍 Andrzej Ciesielski, Edward Rokosz,
Andrzej Słowik, projekt: Andrzej Ciesielski
ulica Tadeusza Kościuszki 30



35

📍 Maciej Mazurkiewicz,
projekt: Barbara Wysmyk
Koszalińska Biblioteka Publiczna,
plac Polonii 1, Sala Spotkań



39

📍 Cukin / Tomasz Żuk
ulica Zwycięstwa 119



36

📍 Maciej Mazurkiewicz,
projekt: Jakub Strupczewski
Koszalińska Biblioteka Publiczna,
plac Polonii 1, Mediateka



40

📍 Cukin / Tomasz Żuk
tunel pod ulicą Młyńską, Park Książąt
Pomorskich



Andrzej Dąbrowski

33



Koszalińska Biblioteka Publiczna,
plac Polonii 1, Fonoteka



Maria Kozłowska - Panek

34



Koszalińska Biblioteka Publiczna,
plac Polonii 1, Czytelnia regionalna



Maciej Mazurkiewicz, projekt: Barbara Wysmyk
FB / @DruklinPracownia

35



Koszalińska Biblioteka Publiczna,
plac Polonii 1, Sala spotkań



Maciej Mazurkiewicz, projekt: Jakub Strupczewski
FB / @DruklinPracownia

36



Koszalińska Biblioteka Publiczna,
plac Polonii 1, Mediateka



Anna Waluś
FB / @aniarti.art
IG / @walus.ania

37



ulica Piłsudskiego 13



Andrzej Ciesielski, Edward Rokosz,
Andrzej Słowik, projekt: Andrzej Ciesielski

38



ulica Kościuszki 30



Cukin / Tomasz Żuk
FB / @cukin.koszalin
IG / @cukin_art

39



ulica Zwycięstwa 119

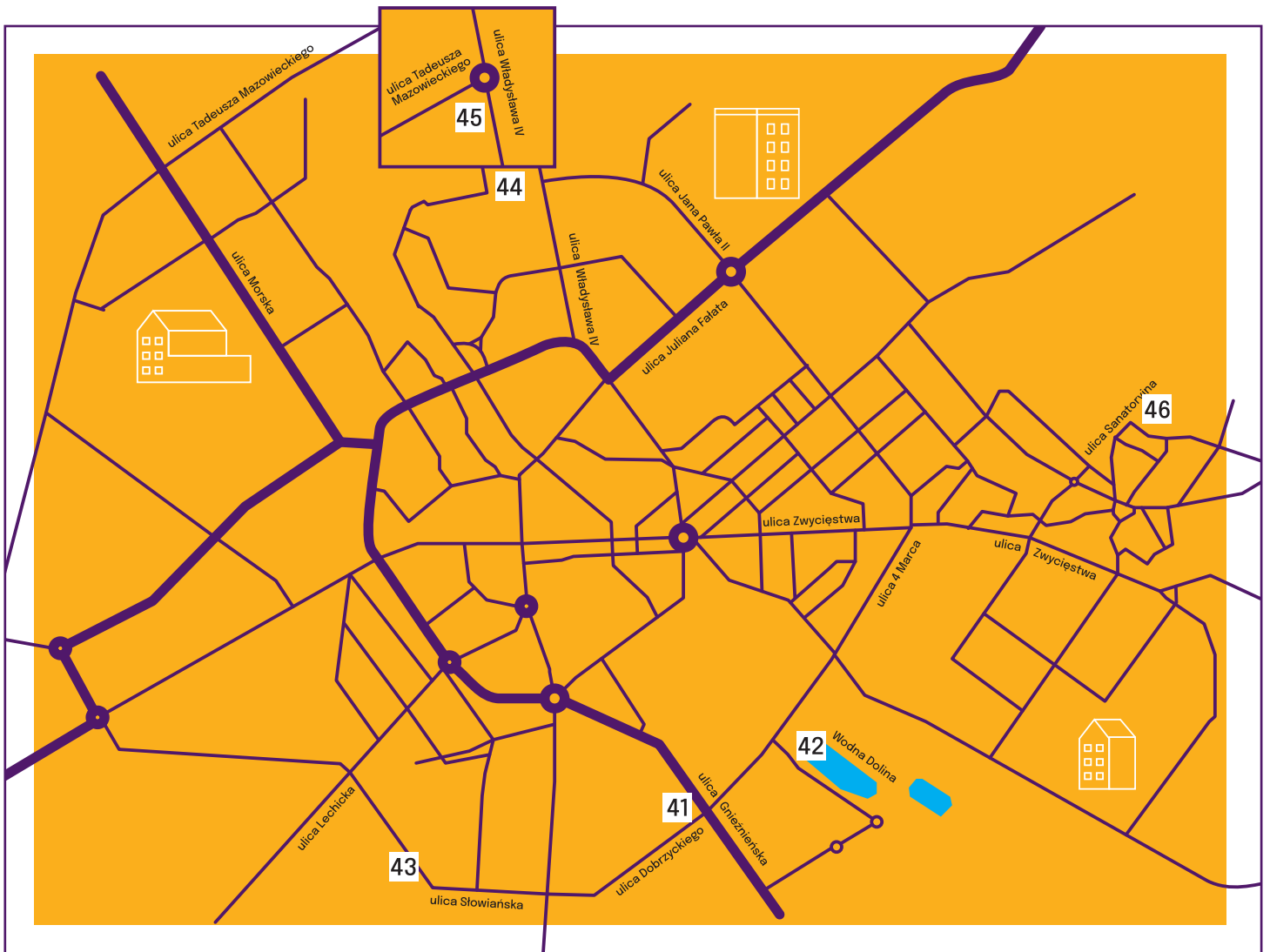


Cukin / Tomasz Żuk
FB / @cukin.koszalin
IG / @cukin_art


40




tunel pod ulicą Młyńską,
Park Książąt Pomorskich





41

 Grupa Most Blunted

 Skrzyżowanie ulic Gnieźnieńskiej i Dobrzyckiego

45

 Cukin / Tomasz Żuk


 Rondo generała Maczka


42

 Cukin / Tomasz Żuk


 Wodna Dolina

46

 Cukin / Tomasz Żuk

 Hospicjum im. św. Maksymiliana Kolbego, ulica Zdobywców Wału Pomorskiego 80

43

 Grupa Most Blunted

 ulica Słowiańska, komin Miejskiej Energetyki Ciepłej

44

 Cukin / Tomasz Żuk

 ulica Na Skarpie 9



41



Grupa Most Blunted
FB / @mostbluntedcrew



Skrzyżowanie ulic Gnieźnieńskiej i Dobrzyckiego



42



Cukin / Tomasz Żuk
FB / @cukin.koszalin
IG / @cukin_art



Wodna Dolina



43



Grupa Most Blunted
FB / @mostbluntedcrew



ulica Słowiańska, komin Miejskiej
Energetyki Ciepłej



44



Cukin / Tomasz Żuk
FB / @cukin.koszalin
IG / @cukin_art



ulica na Skarpie 9



Cukin / Tomasz Żuk
FB / @cukin.koszalin
IG / @cukin_art

45



Rondo generała Maczka




Cukin / Tomasz Żuk
FB / @cukin.koszalin
IG / @cukin_art

46

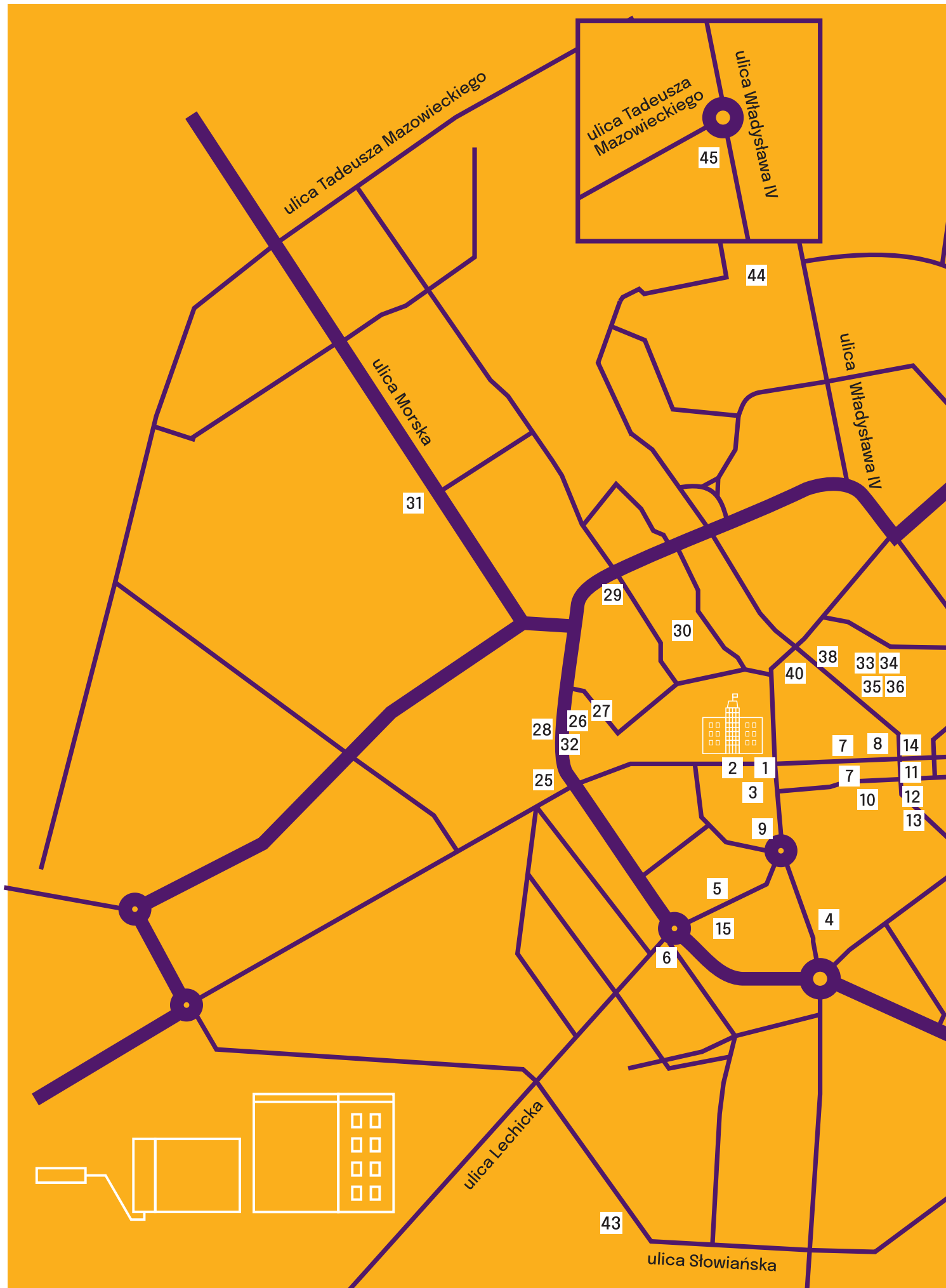


Hospicjum im. św. Maksymiliana
Kolbego, ulica Zdobywców Wału
Pomorskiego 80



Miasto to przestrzeń
dla każdego.
Spróbuj swoich sił!





ulica Tadeusza Mazowieckiego

ulica Tadeusza Mazowieckiego

ulica Władysława IV

45

44

ulica Morska

31

ulica Władysława IV

29

30

38

33

34

35

36

40

28

26

27



2

1

7

8

14

25

32

3

7

10

11

12

13


9

5

15

6

4

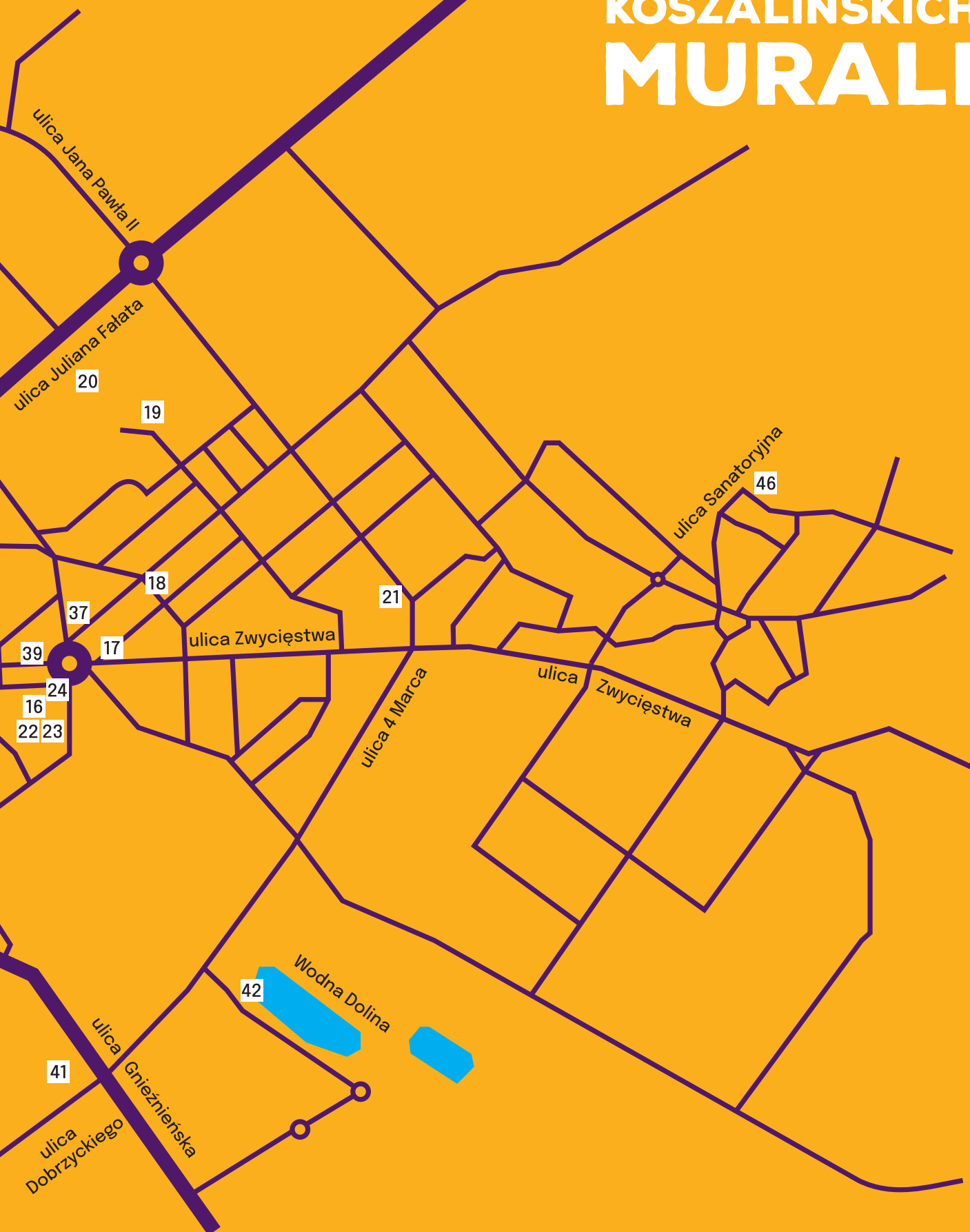


ulica Lechicka

43

ulica Słowiańska

MAPA KOSZALIŃSKICH MURALI



Ściana dla autorów.

1. Róg ulicy 1 Maja i ulicy Zwycięstwa / brama wejściowa - Anna Waluś
2. Ulica Laskonogiego 5 / brama wejściowa od strony Katedry - Sebastian Krupiński
3. Ulica Wyszyńskiego 2 - Tomasz „Cukin” Żuk
4. Skrzyżowanie ulic Połczyńska i Płowce - Tomasz „Cukin” Żuk
5. Ulica Konstytucji 3 Maja 29 / Żłobek „Jacek i Agatka” - Grupa Most Blunted
6. Skrzyżowanie ulic Krakusa i Wandy i Lechickiej - Donut Studio
7. Park Książąt Pomorskich / wejście do tunelu od ulicy Andersa - Tomasz „Cukin” Żuk
8. Plac Wolności 2 / od strony ulicy Andersa - Grupa Most Blunted
9. Ulica 1 Maja 44 - Tomasz „Cukin” Żuk
10. Ulica Poczтовая, Klub „Big One” - Grupa Most Blunted
11. Plac Wolności - Tomasz „Cukin” Żuk
12. Skrzyżowanie ulicy Andersa i Raławickiej / Trafostacja - Maciej Mazurkiewicz
13. Skrzyżowanie ulicy Andersa i Raławickiej / Trafostacja - Maciej Mazurkiewicz
14. Ulica Zwycięstwa 109 - Tomasz „Cukin” Żuk
15. Ulica Konstytucji 3 Maja - Tomasz „Cukin” Żuk
16. Ulica Andersa 28, Zespół Szkół numer 1 - Gabriel Kamiński
17. Ulica Zwycięstwa 135, róg Matejki - Tomasz „Cukin” Żuk
18. Ulica Piłsudskiego - Park Jacka i Agatki - Dawid Wojda „Dejart”
19. Ulica Sportowa 36 - Maciej Mazurkiewicz i Kamil Czajka
20. Zespół Państwowych Szkół Muzycznych, ulica Fałata 32 - Andrzej Baryżewski
21. Skrzyżowanie ulic Traugutta i Zgoda - Maciej Mazurkiewicz i Kamil Czajka
22. Ulica Andersa 28, Zespół Szkół numer 1 - Adam Grzęda
23. Ulica Andersa 28, Zespół Szkół numer 1 - Andrzej Ciesielski
24. Rondo Stawisińskiego - Grupa Most Blunted, projekt: Grzegorz Otulakowski
25. Ściana boczna dworca PKS - Grupa Most Blunted
26. Róg alei Armii Krajowej i ulicy Dworcowej - Donut Studio
27. Ulica Jana z Kolna 7 - Autor nieznany
28. Dworzec PKP - Plastycy z Przedsiębiorstwa Sztuk Plastycznych w Szczecinie, małżeństwo Zawojscy, projekt: Jerzy Fedorowicz
29. Skrzyżowanie ulicy Niepodległości i alei Armii Krajowej - Grupa Most Blunted
30. Sportowa Dolina - Tomasz „Cukin” Żuk
31. Ulica Morska 23 - Piotr „Tuse” Jaworski
32. Przejście podziemne przy PKP - Tomasz „Cukin” Żuk
33. Koszalińska Biblioteka Publiczna, plac Polonii 1, Fonoteka - Andrzej Dąbrowski
34. Koszalińska Biblioteka Publiczna, plac Polonii 1, Czytelnia regionalna - Maria Kozłowska - Panek
35. Koszalińska Biblioteka Publiczna, plac Polonii 1, Sala spotkań - Maciej Mazurkiewicz, projekt: Barbara Wysmyk
36. Koszalińska Biblioteka Publiczna, plac Polonii 1, Mediateka - Maciej Mazurkiewicz, projekt: Jakub Strupczewski
37. Ulica Piłsudskiego 13 - Anna Waluś
38. Ulica Kościuszki 30 - Andrzej Ciesielski, Edward Rokosz, Andrzej Słowik, projekt: Andrzej Ciesielski
39. Ulica Zwycięstwa 119 - Tomasz „Cukin” Żuk
40. Tunel pod ulicą Młyńską, Park Książąt Pomorskich - Tomasz „Cukin” Żuk
41. Skrzyżowanie ulic Gnieźnieńskiej i Dobrzyckiego - Grupa Most Blunted
42. Wodna Dolina - Tomasz „Cukin” Żuk
43. Ulica Słowiańska, komin Miejskiej Energetyki Ciepłej - Grupa Most Blunted
44. Ulica Na Skarpie 9 - Tomasz „Cukin” Żuk
45. Rondo generała Maczka - Tomasz „Cukin” Żuk
46. Hospicjum im. św. Maksymiliana Kolbego, ulica Zdobywców Wału Pomorskiego 80 - Tomasz „Cukin” Żuk

